
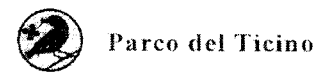
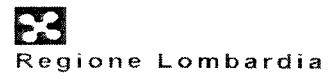


N 282
Si certifica
pubblicato nella Gazzetta Ufficiale del Comune di Motta Visconti il 30-07-12 per
giorni 82 consecutivi.
Messo Comunale



COMUNE DI MOTTA VISCONTI

PROVINCIA DI MILANO
Settore Gestione del Territorio
Piazza San Rocco n. 9A
C.A.P. 20086 - Motta Visconti
Tel. 0290008135 - fax 0290009354
E mail: tecnico@comune.mottavisconti.mi.it



Ordinanza n. 19 del 06.07.2012

DIVIETO DI BALNEAZIONE NELLE ACQUE DEL FIUME TICINO

IL SINDACO

RICHIAMATO il D.L. n. 116/2008 e la nota pervenuta al protocollo comunale n. 3737 in data 18.04.2012 del Dipartimento A.S.L. di Prevenzione Medica di Parabiago – U.O.C. Igiene e Sanità Pubblica avente ad oggetto: "Acque di balneazione. Campagna di monitoraggio del fiume Ticino per l'anno 2012.", la quale comunica che si sta effettuando una prima classificazione delle acque di balneazione prospicienti i cinque punti monitorati negli ultimi anni dall'A.S.L.;

DATO ATTO che come si evince da prospetto sottostante, al termine della stagione estiva 2011, solo il punto ricadente nel territorio di Cuggiono è risultato di buona qualità e che pertanto si ritiene opportuno rinnovare il divieto di balneazione anche per l'anno 2012;

Tabella – Qualità acque di balneazione del Ticino anno 2011

CODICE PUNTO	NOME E COORDINATE PUNTO (SISTEMA WGS 84)	Valutazione qualità E.coli	Valutazione qualità Enterococchi	Valutazione qualità complessiva
IT003015062001	Castano Primo, località Casa delle Barche lat.nord 45,5402314; long.est 8,7133785	scarsa	buona	scarsa
IT003015096001	Cuggiono, località Baragge lat.nord 45,4949567; long.est 8,7725527	buona	buona	buona
IT003015022001	Besate, località Zerbo lat.nord 45,29908; long.est 8,94849	scarsa	scarsa	scarsa
IT003015002001	Abbiategrasso, Centro Balneare Gabbana lat.nord 45,36727; long.est 8,85732	scarsa	scarsa	scarsa
IT003015022001	Boffalora, località Piave lat.nord 45,454100; long.est 8,804397	Non ancora valutabile	Non ancora valutabile	Non ancora valutabile

ACCERTATO che il suddetto Decreto prevede che la classificazione sia portata a completamento entro il 2015;

PERTANTO

Alla luce di quanto sopra esposto è pertanto necessario che anche per il 2012 vengano rinnovati i provvedimenti di divieto di balneazione, che il contenuto degli stessi venga divulgato e messo a disposizione con tempestività al pubblico e che le zone interdette alla balneazione siano adeguatamente segnalate e circoscritte.

ORDINA

IL DIVIETO DI BALNEAZIONE
nelle acque del Fiume Ticino
nella località Guado della Signora di questo Comune.

I contravventori alle prescrizioni della presente ordinanza saranno puniti a norma di Legge.

La Polizia Locale e la Forza Pubblica sono incaricati della esecuzione della presente ordinanza.

IL SINDACO
(Cazzola Laura)