

**COMUNICAZIONE CODICE GIALLO (ORDINARIA CRITICITA')**

n° 078 del 03/05/2019 – ore 12:00

per rischio Idrogeologico, Idraulico, Temporal Forti e Vento forte

Codice GIALLO per rischio TEMPORALI FORTI su IM-04, IM-05, IM-06, IM-07, IM-08, IM-09, IM-10, IM-11, IM-12, IM-13, IM-14**Codice GIALLO per rischio VENTO FORTE su IM-01, IM-03, IM-04, IM-05, IM14**con **decorrenze e revoche** riportate in tabella SCENARI E LIVELLI DI ALLERTAMENTO**SINTESI METEOROLOGICA**

Domani, sabato 04/05, giornata instabile con precipitazioni sparse, anche a carattere di rovescio e temporale, che interesseranno la fascia alpina e prealpina per gran parte della giornata; interesseranno invece a intervalli irregolari la Pianura e l'Appennino. In serata tendenti a divenire diffuse con possibili fenomeni tendenti a divenire localmente intensi. Quantitativi di precipitazione su fascia alpina e prealpina mediamente tra 5 e 30 mm/24h, su pianura e Appennino mediamente tra 1 e 15 mm/24h. (localmente valori superiori).

Limite neve in giornata attorno ai 1800 metri circa, **in marcato calo nella notte tra sabato e domenica fino a 1000 metri circa**, con accumuli nevosi tra i 1000 e i 1200 metri tra 1 e 3 cm/24h.

Venti in giornata in prevalenza dai quadranti meridionali: deboli in pianura, deboli a tratti moderati in montagna; **dalla serata tendenti a ruotare dai quadranti settentrionali e a rinforzare a tutte le quote a partire dai settori occidentali.**

Per domenica 05/05, previste fin dalla notte precipitazioni diffuse, anche a carattere di rovescio e temporale; quindi fenomeni tendenti ad attenuarsi ed esaurirsi a partire dai settori alpini. Precipitazioni più insistenti attese sui settori di bassa pianura e Appennino. **Limite neve attorno a 700 metri circa.** Previsto **ulteriore rinforzo della ventilazione** su tutti i settori.

SCENARI E LIVELLI DI ALLERTAMENTO

ZONE OMOGENEE DI ALLERTAMENTO	DENOMINAZIONE	SCENARI DI RISCHIO	DECORRENZA DELLA CRITICITA'	LIVELLI DI CRITICITA' PREVISTI	FASE OPERATIVA MINIMA
IM-01 (SO)	Valchiavenna	Idrogeologico	-	Verde Assente	-
		Idraulico	-	Verde Assente	-
		Temporal forti	-	Verde Assente	-
		Vento Forte	Da 04/05/2019 h. 12:00 a prossimo aggiornamento	Giallo Ordinario	ATTENZIONE
IM-02 (SO)	Media-bassa Valtellina	Idrogeologico	-	Verde Assente	-
		Idraulico	-	Verde Assente	-
		Temporal forti	-	Verde Assente	-
		Vento Forte	-	Verde Assente	-
IM-03 (SO)	Alta Valtellina	Idrogeologico	-	Verde Assente	-
		Idraulico	-	Verde Assente	-
		Temporal forti	-	Verde Assente	-
		Vento Forte	Da 04/05/2019 h. 12:00 a prossimo aggiornamento	Giallo Ordinario	ATTENZIONE
IM-04 (VA)	Laghi e Prealpi varesine	Idrogeologico	-	Verde Assente	-
		Idraulico	-	Verde Assente	-
		Temporal forti	Da 02/05/2019 h. 12:00 a prossimo aggiornamento	Giallo Ordinario	ATTENZIONE
		Vento Forte	Da 04/05/2019 h. 12:00 a prossimo aggiornamento	Giallo Ordinario	ATTENZIONE



ZONE OMOGENEE DI ALLERTAMENTO	DENOMINAZIONE	SCENARI DI RISCHIO	DECORRENZA DELLA CRITICITA'	LIVELLI DI CRITICITA' PREVISTI	FASE OPERATIVA MINIMA
IM-05 (CO, LC)	<i>Lario e Prealpi occidentali</i>	Idrogeologico	-	Verde Assente	-
		Idraulico	-	Verde Assente	-
		Temporal forti	Da 02/05/2019 h. 12:00 a prossimo aggiornamento	Giallo Ordinario	ATTENZIONE
		Vento Forte	Da 04/05/2019 h. 12:00 a prossimo aggiornamento	Giallo Ordinario	ATTENZIONE
IM-06 (BG)	<i>Orobie bergamasche</i>	Idrogeologico	-	Verde Assente	-
		Idraulico	-	Verde Assente	-
		Temporal forti	Da 03/05/2019 h. 12:00 a prossimo aggiornamento	Giallo Ordinario	ATTENZIONE
		Vento Forte	-	Verde Assente	-
IM-07 (BG, BS)	<i>Valcamonica</i>	Idrogeologico	-	Verde Assente	-
		Idraulico	-	Verde Assente	-
		Temporal forti	Da 03/05/2019 h. 12:00 a prossimo aggiornamento	Giallo Ordinario	ATTENZIONE
		Vento Forte	-	Verde Assente	-
IM-08 (BG, BS)	<i>Laghi e Prealpi orientali</i>	Idrogeologico	-	Verde Assente	-
		Idraulico	-	Verde Assente	-
		Temporal forti	Da 03/05/2019 h. 12:00 a prossimo aggiornamento	Giallo Ordinario	ATTENZIONE
		Vento Forte	-	Verde Assente	-
IM-09 (CO, LC, MB, MI, VA)	<i>Nodo Idraulico di Milano</i>	Idraulico	-	Verde Assente	-
		Temporal forti	Da 03/05/2019 h. 09:00 a 04/05/2019 h. 00:00	Giallo Ordinario	ATTENZIONE
		Vento Forte	-	Verde Assente	-
IM-10 (BG, CR, LC, LO, MB, MI)	<i>Pianura centrale</i>	Idraulico	-	Verde Assente	-
		Temporal forti	Da 03/05/2019 h. 09:00 a 04/05/2019 h. 00:00	Giallo Ordinario	ATTENZIONE
		Vento Forte	-	Verde Assente	-
IM-11 (BG, BS, CR, MN)	<i>Alta pianura orientale</i>	Idraulico	-	Verde Assente	-
		Temporal forti	Da 03/05/2019 h. 09:00 a 04/05/2019 h. 00:00	Giallo Ordinario	ATTENZIONE
		Vento Forte	-	Verde Assente	-



ZONE OMOGENEE DI ALLERTAMENTO	DENOMINAZIONE	SCENARI DI RISCHIO	DECORRENZA DELLA CRITICITA'	LIVELLI DI CRITICITA' PREVISTI		FASE OPERATIVA MINIMA
IM-12 (CR, LO, MI, PV)	<i>Bassa pianura occidentale</i>	Idraulico	-	Verde Assente		-
		Temporali forti	Da 03/05/2019 h. 00:00 a 04/05/2019 h. 00:00	Giallo Ordinario		ATTENZIONE
		Vento Forte	-	Verde Assente		-
IM-13 (CR, MN)	<i>Bassa pianura orientale</i>	Idraulico	-	Verde Assente		-
		Temporali forti	Da 03/05/2019 h. 00:00 a 04/05/2019 h. 00:00	Giallo Ordinario		ATTENZIONE
		Vento Forte	-	Verde Assente		-
IM-14 (PV)	<i>Appennino pavese</i>	Idrogeologico	-	Verde Assente		-
		Idraulico	-	Verde Assente		-
		Temporali forti	Da 03/05/2019 h. 00:00 a 04/05/2019 h. 00:00	Giallo Ordinario		ATTENZIONE
		Vento Forte	Da 04/05/2019 h. 12:00 a prossimo aggiornamento	Giallo Ordinario		ATTENZIONE

VALUTAZIONE EFFETTI AL SUOLO – INDICAZIONI OPERATIVE

In conseguenza delle precipitazioni previste a carattere di rovescio e temporale, si chiede ai sistemi locali di protezione civile di **attivare e/o mantenere una fase operativa di ATTENZIONE**, cioè di predisporre il sistema locale alla pronta attivazione di azioni di monitoraggio e contrasto, congruenti a quanto previsto nella *pianificazione di emergenza comunale*, per la salvaguardia della pubblica incolumità e la riduzione dei rischi.

I Presidi territoriali hanno sempre l'onere di valutare l'attivazione e/o il passaggio a fasi operative di livello superiore, in funzione di valutazioni locali sull'evoluzione degli effetti al suolo e della vulnerabilità del proprio territorio.

In particolare si suggerisce ai Presidi territoriali di prestare attenzione a fenomeni che localmente potrebbero risultare pericolosi, quali:

- scenari di **rischio temporali forti** (rovesci intensi, fulmini, grandine, raffiche di vento) **caratterizzati da elevata incertezza previsionale ma con effetti dannosi sul territorio**, quali: danni a coperture e a strutture provvisorie; rottura di rami, caduta di alberi e abbattimento di pali, segnaletica e impalcature con conseguenti effetti sulla viabilità e sulle reti aeree di comunicazione e di distribuzione di servizi; danni alle colture agricole e agli automezzi a causa di grandinate; innesco di incendi e lesioni da fulminazione; **possibili locali dissesti idrogeologici e locali criticità sul reticolo idraulico minore e/o sulle reti di drenaggio urbano**; problemi per la sicurezza dei voli amatoriali e delle attività svolte sugli specchi lacuali.
- scenari di **rischio vento forte**, con effetti che potrebbero generare locali pericoli e problemi sulle aree interessate dall'eventuale crollo d'impalcature, cartelloni, alberi (particolare attenzione dovrà essere rivolta a quelle situazioni in cui i crolli possono coinvolgere strade pubbliche e private, parcheggi, luoghi di transito, servizi pubblici, etc); sulla viabilità, soprattutto nei casi in cui sono in circolazione mezzi pesanti; legati alla instabilità dei versanti più acclivi, quando sollecitati dall'effetto leva prodotto dalla presenza di alberi; per la sicurezza dei voli amatoriali e, in generale, dello svolgimento di attività in alta quota; alle attività svolte sugli specchi lacuali.

Frana Pal – Sonico (IM-07): in conseguenza del codice GIALLO per rischio TEMPORALI FORTI sull'area IM-07, si conferma l'attivazione della FASE DI ORDINARIA CRITICITÀ per gli scenari A (Frana Pal) e B (Colate Val Rabbia) fino a revoca, rimandando alle azioni previste dalla «Pianificazione d'Emergenza provinciale per rischio Idrogeologico-Idraulico del Fiume Oglio e del torrente val Rabbia».

Si chiede di segnalare con tempestività eventuali criticità che dovessero presentarsi sul proprio territorio in conseguenza del verificarsi dei fenomeni previsti, telefonando al numero verde della Sala Operativa di Protezione Civile regionale: **800.061.160** o via mail all'indirizzo: cfmr@protezionecivile.regione.lombardia.it

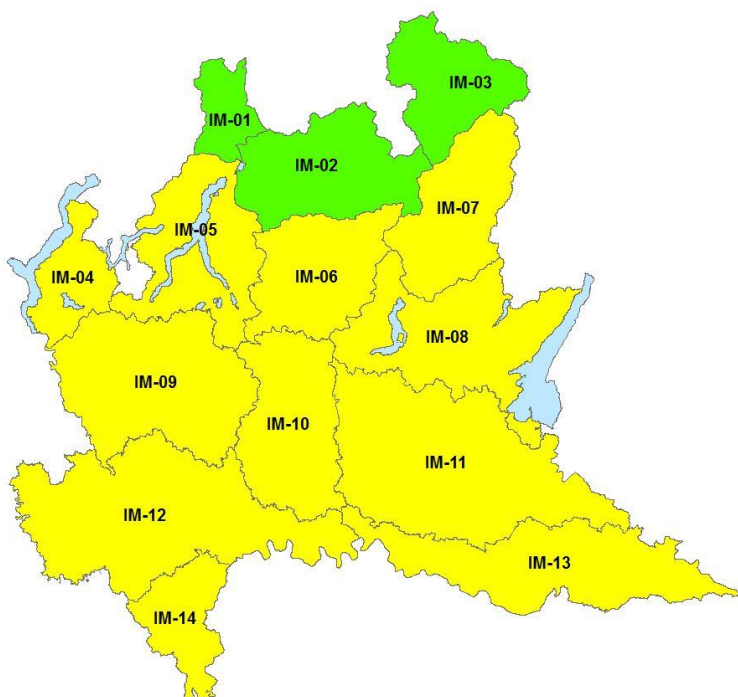


Regione Lombardia

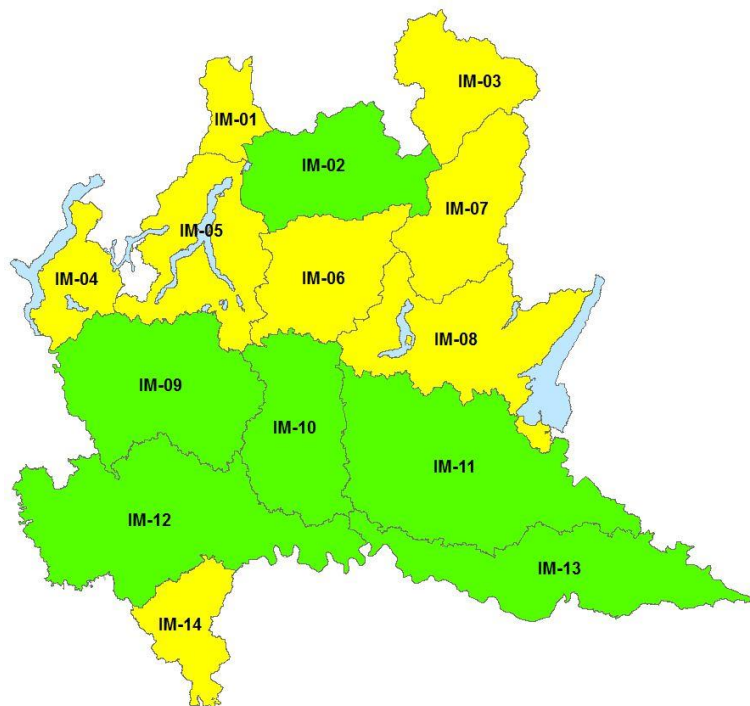
CENTRO FUNZIONALE MONITORAGGIO RISCHI NATURALI

Regione Lombardia
Piazza Città di Lombardia, 1 – 20124, Milano

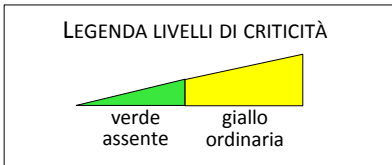
D.G. Territorio e Protezione Civile
U.O. Protezione Civile



Codici colore di allerta validi per il pomeriggio-sera di oggi 03/05



Codici colore di allerta validi per la giornata di domani 04/05



SEGNALARE OGNI EVENTO SIGNIFICATIVO A:

SALA OPERATIVA
CENTRO FUNZIONALE MONITORAGGIO RISCHI
cfmr@protezionecivile.regione.lombardia.it
salaoperativa@protezionecivile.regione.lombardia.it

Numero Verde **800.061.160**

Le previsioni meteorologiche sono a cura di ARPA Lombardia – Servizio Meteorologico Regionale
 Le previsioni idrologiche-idrauliche si basano sui risultati delle catene modellistiche contenute nel sistema SINERGIE e nella piattaforma FEWS e su prodotti sviluppati presso il Centro Funzionale Monitoraggio Rischi di Regione Lombardia.
 La rete idro-meteorologica della Lombardia in tempo reale è disponibile al sito:
http://sinergie.protezionecivile.regione.lombardia.it/sinergie_wsp6/html/public

Per maggiori informazioni sul sistema di allertamento in Regione Lombardia, consultare il sito istituzionale www.regione.lombardia.it nella sezione "A portata di mano" alla voce "Allerte di Protezione Civile".