

**COMUNICAZIONE CODICE GIALLO (ORDINARIA CRITICITA')**

n° 095 del 24/05/2019 – ore 12:30

per rischio Idrogeologico, Idraulico, Temporal Forti e Vento forte

Codice GIALLO per rischio TEMPORALI FORTI
su IM-04, IM-05, IM-06, IM-08, IM-09, IM-10, IM-11, IM-12, IM-13, IM-14

Codice GIALLO per rischio IDROGEOLOGICO su IM-06, IM-08

con **decorrenze e revoche** riportate in tabella SCENARI E LIVELLI DI ALLERTAMENTO**SINTESI METEOROLOGICA**

Per la giornata di oggi, venerdì 24/05, previste condizioni di instabilità: dalle ore centrali precipitazioni sparse, a carattere di rovescio e temporale, a partire dai rilievi e interessamento verso il tardo pomeriggio-sera anche a parte dei settori di pianura.

Per la giornata di domani, sabato 25/05, sulla Lombardia insisteranno condizioni atmosferiche moderatamente instabili, ma con debole ventilazione a tutte le quote: saranno possibili temporali su tutte le zone, ma più probabili sulla fascia di pianura, sulle Prealpi varesine e sull'Oltrepò pavese. I fenomeni temporaleschi saranno più probabili nella notte tra oggi 24/05 e domani 25/05 e tra il tardo pomeriggio e la serata di domani 25/05.

Per domenica 26/05 si prevedono possibili deboli precipitazioni, localmente a carattere di rovescio.

SCENARI E LIVELLI DI ALLERTAMENTO

ZONE OMOGENEE DI ALLERTAMENTO	DENOMINAZIONE	SCENARI DI RISCHIO	DECORRENZA DELLA CRITICITA'	LIVELLI DI CRITICITA' PREVISTI	FASE OPERATIVA MINIMA
IM-01 (SO)	Valchiavenna	Idrogeologico	-	Verde Assente	-
		Idraulico	-	Verde Assente	-
		Temporal forti	-	Verde Assente	-
		Vento Forte	-	Verde Assente	-
IM-02 (SO)	Media-bassa Valtellina	Idrogeologico	-	Verde Assente	-
		Idraulico	-	Verde Assente	-
		Temporal forti	-	Verde Assente	-
		Vento Forte	-	Verde Assente	-
IM-03 (SO)	Alta Valtellina	Idrogeologico	-	Verde Assente	-
		Idraulico	-	Verde Assente	-
		Temporal forti	-	Verde Assente	-
		Vento Forte	-	Verde Assente	-
IM-04 (VA)	Laghi e Prealpi varesine	Idrogeologico	-	Verde Assente	-
		Idraulico	-	Verde Assente	-
		Temporal forti	Da 25/05/2019 h. 00:00 a 26/05/2019 h. 06:00	Giallo Ordinario	ATTENZIONE
		Vento Forte	-	Verde Assente	-



ZONE OMOGENEE DI ALLERTAMENTO	DENOMINAZIONE	SCENARI DI RISCHIO	DECORRENZA DELLA CRITICITA'	LIVELLI DI CRITICITA' PREVISTI	FASE OPERATIVA MINIMA
IM-05 (CO, LC)	<i>Lario e Prealpi occidentali</i>	Idrogeologico	-	Verde Assente	-
		Idraulico	-	Verde Assente	-
		Temporal forti	Da 24/05/2019 h. 00:00 a 25/05/2019 h. 00:00	Giallo Ordinario	ATTENZIONE
		Vento Forte	-	Verde Assente	-
IM-06 (BG)	<i>Orobie bergamasche</i>	Idrogeologico	Da 24/05/2019 h. 00:00 a 25/05/2019 h. 00:00	Giallo Ordinario	ATTENZIONE
		Idraulico	-	Verde Assente	-
		Temporal forti	Da 24/05/2019 h. 00:00 a 25/05/2019 h. 00:00	Giallo Ordinario	ATTENZIONE
		Vento Forte	-	Verde Assente	-
IM-07 (BG, BS)	<i>Valcamonica</i>	Idrogeologico	-	Verde Assente	-
		Idraulico	-	Verde Assente	-
		Temporal forti	-	Verde Assente	-
		Vento Forte	-	Verde Assente	-
IM-08 (BG, BS)	<i>Laghi e Prealpi orientali</i>	Idrogeologico	Da 24/05/2019 h. 00:00 a 25/05/2019 h. 00:00	Giallo Ordinario	ATTENZIONE
		Idraulico	-	Verde Assente	-
		Temporal forti	Da 24/05/2019 h. 00:00 a 25/05/2019 h. 00:00	Giallo Ordinario	ATTENZIONE
		Vento Forte	-	Verde Assente	-
IM-09 (CO, LC, MB, MI, VA)	<i>Nodo Idraulico di Milano</i>	Idraulico	-	Verde Assente	-
		Temporal forti	Da 25/05/2019 h. 00:00 a 26/05/2019 h. 06:00	Giallo Ordinario	ATTENZIONE
		Vento Forte	-	Verde Assente	-
IM-10 (BG, CR, LC, LO, MB, MI)	<i>Pianura centrale</i>	Idraulico	-	Verde Assente	-
		Temporal forti	Da 25/05/2019 h. 00:00 a 26/05/2019 h. 06:00	Giallo Ordinario	ATTENZIONE
		Vento Forte	-	Verde Assente	-
IM-11 (BG, BS, CR, MN)	<i>Alta pianura orientale</i>	Idraulico	-	Verde Assente	-
		Temporal forti	Da 25/05/2019 h. 00:00 a 26/05/2019 h. 06:00	Giallo Ordinario	ATTENZIONE
		Vento Forte	-	Verde Assente	-



ZONE OMOGENEE DI ALLERTAMENTO	DENOMINAZIONE	SCENARI DI RISCHIO	DECORRENZA DELLA CRITICITA'	LIVELLI DI CRITICITA' PREVISTI	FASE OPERATIVA MINIMA
IM-12 (CR, LO, MI, PV)	Bassa pianura occidentale	Idraulico	-	Verde Assente	-
		Temporali forti	Da 25/05/2019 h. 00:00 a 26/05/2019 h. 06:00	Giallo Ordinario	ATTENZIONE
		Vento Forte	-	Verde Assente	-
IM-13 (CR, MN)	Bassa pianura orientale	Idraulico	-	Verde Assente	-
		Temporali forti	Da 25/05/2019 h. 00:00 a 26/05/2019 h. 06:00	Giallo Ordinario	ATTENZIONE
		Vento Forte	-	Verde Assente	-
IM-14 (PV)	Appennino pavese	Idrogeologico	-	Verde Assente	-
		Idraulico	-	Verde Assente	-
		Temporali forti	Da 25/05/2019 h. 00:00 a 26/05/2019 h. 06:00	Giallo Ordinario	ATTENZIONE
		Vento Forte	-	Verde Assente	-

VALUTAZIONE EFFETTI AL SUOLO – INDICAZIONI OPERATIVE

In conseguenza della previsione di possibili fenomeni a carattere di rovescio e/o temporale, più probabili fino alle prime ore di domenica 26/05, e delle precipitazioni già registrate negli ultimi giorni, che hanno contribuito ad aumentare il grado di saturazione dei suoli, si chiede ai sistemi locali di protezione civile di **attivare/mantenere una fase operativa di ATTENZIONE**, cioè di predisporre il sistema locale alla pronta attivazione di azioni di monitoraggio e contrasto, congruenti a quanto previsto nella *pianificazione di emergenza comunale*, per la salvaguardia della pubblica incolumità e la riduzione dei rischi.

I Presidi territoriali hanno sempre l'onere di valutare l'attivazione e/o il passaggio a fasi operative di livello superiore, in funzione di valutazioni locali sull'evoluzione degli effetti al suolo e della vulnerabilità del proprio territorio.

In particolare si suggerisce ai Presidi territoriali di prestare attenzione a fenomeni che localmente potrebbero risultare pericolosi, quali:

- scenari di **rischio temporali forti (rovesci intensi, fulmini, grandine, raffiche di vento) caratterizzati da elevata incertezza previsionale ma con effetti dannosi sul territorio**, quali: danni a coperture e a strutture provvisorie; rottura di rami, caduta di alberi e abbattimento di pali, segnaletica e impalcature con conseguenti effetti sulla viabilità e sulle reti aeree di comunicazione e di distribuzione di servizi; danni alle colture agricole e agli automezzi a causa di grandinate; innesco di incendi e lesioni da fulminazione; **possibili locali dissesti idrogeologici e locali criticità sul reticolo idraulico minore e/o sulle reti di drenaggio urbano (con particolare attenzione ai bacini di Olona-Seveso-Lambro e alle aree metropolitane)**; problemi per la sicurezza dei voli amatoriali e delle attività svolte sugli specchi lacuali.
- scenari di **rischio idrogeologico**, con effetti locali legati a instabilità di versante, colate di detrito o di fango, fenomeni di erosione e cadute massi, che potrebbero determinare pericolo per la sicurezza e integrità di beni e persone; allagamenti di locali interrati e di quelli posti a pian terreno lungo vie potenzialmente interessate da deflussi idrici; danni localizzati alle opere di contenimento e regimazione dei corsi d'acqua; danni localizzati a infrastrutture, edifici e attività agricole, cantieri, insediamenti civili e industriali situati in aree inondabili; danni a beni e servizi.

Si chiede di segnalare con tempestività eventuali criticità che dovessero presentarsi sul proprio territorio in conseguenza del verificarsi dei fenomeni previsti, telefonando al numero verde della Sala Operativa di Protezione Civile regionale: **800.061.160** o via mail all'indirizzo: cfmr@protezionecivile.regione.lombardia.it

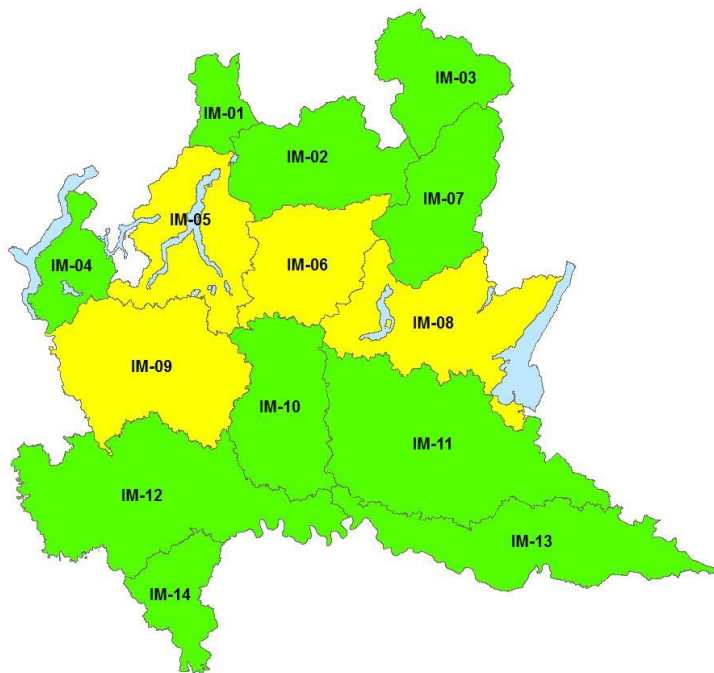


Regione Lombardia

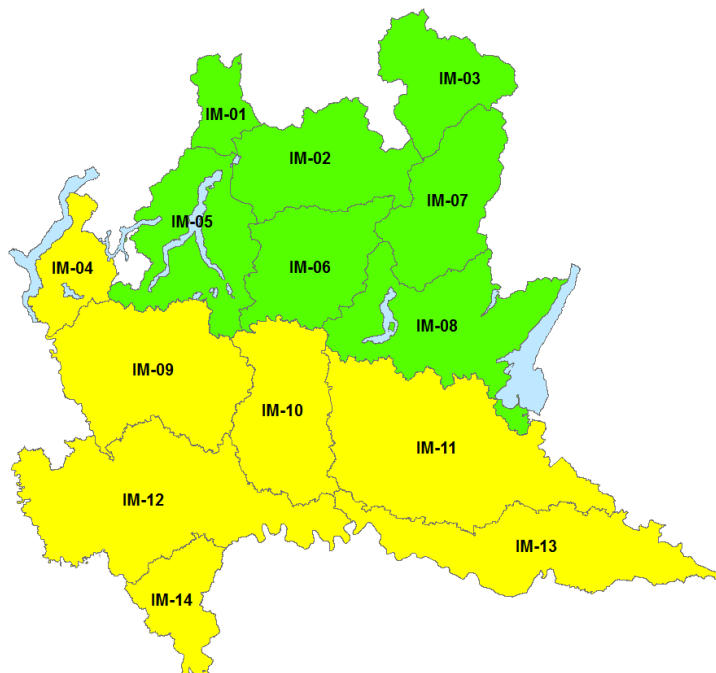
CENTRO FUNZIONALE MONITORAGGIO RISCHI NATURALI

Regione Lombardia
Piazza Città di Lombardia, 1 – 20124, Milano

D.G. Territorio e Protezione Civile
U.O. Protezione Civile

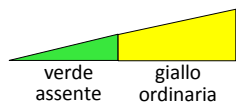


Codici colore di allerta
validi per oggi 24/05



Codici colore di allerta
validi per domani 25/05

LEGENDA LIVELLI DI CRITICITÀ



SEGNALARE OGNI EVENTO SIGNIFICATIVO A:

SALA OPERATIVA
CENTRO FUNZIONALE MONITORAGGIO RISCHI
cfmr@protezionecivile.regione.lombardia.it
salaoperativa@protezionecivile.regione.lombardia.it



Le previsioni meteorologiche sono a cura di ARPA Lombardia – Servizio Meteorologico Regionale

Le previsioni idrologiche-idrauliche si basano sui risultati delle catene modellistiche contenute nel sistema SINERGIE e nella piattaforma FEWS e su prodotti sviluppati presso il Centro Funzionale Monitoraggio Rischi di Regione Lombardia.

La rete idro-meteorologica della Lombardia in tempo reale è disponibile al sito:
http://sinergie.protezionecivile.regione.lombardia.it/sinergie_wsp6/html/public

Per maggiori informazioni sul sistema di allertamento in Regione Lombardia, consultare il sito istituzionale www.regione.lombardia.it nella sezione "A portata di mano" alla voce "Allerte di Protezione Civile".